



# Diamantový ISLAND

22. február – 27. február 2022

# ISLAND

22. február – 27. február 2022

*„Ako dieťaťu mi ktosi povedal, že  
polárna žiara je božím snom.“*

Jón Kalman Stefánsson  
islandský spisovateľ

## ISLAND 2022

5 - dňová exkurzia do  
jednej  
z najzaujímavejších,  
najfascinujúcejších  
a najdivokejších častí  
sveta . Za pár dní  
spoznáte ukážkovú  
vzorku toho, čo táto  
tajuplná krajina ponúka  
svojim návštevníkom.  
Navštívime vodopády,  
lávové polia, národné  
parky, horúce pramene,  
sopky, prejdeme sa po  
ľadovci, po čiernych  
plážach a útesoch  
s búrlivými vlnami.  
Pozrieme sa aj na  
kultúrne a historické  
miesta, kde sa tvorili  
dejiny tohto malého  
národa. Veríme, že na  
jasnej nočnej oblohe  
uvidíme aj krásnu  
tancujúcu polárnu žiaru.

# PROGRAM 5-DŇOVEJ EXKURZIE

**1. DEŇ:** V skorých ranných hodinách priamym letom letíme do mesta **Keflavík** (medzinárodné letisko) na Islande. Na úvod exkurzie absolvujeme **Zlatý okruh**, ktorý zahŕňa tri najnavštevovanejšie turistické atrakcie Islandu. V národnom parku **Pingvellir** sa nachádza jedno z kľúčových miest islandskej histórie, najstarší parlament v Európe s rovnomenným názvom **Pingvellir**. Tu boli vo vikingských časoch položené základy islandského štátu. V jeho areáli uvidíme malý ale malebný vodopád **Öxarárfoss** padajúci cez steny lávového prúdu a rieku **Öxará** meandrujúcu na dne priekopovej prepadliny a vtekajúcu do jazera **Pingvallavatn**, najväčšieho jazera na Islande.



Úzkym kaňonom **Almannagjá**, ktorý je najpôsobivejším valom prepadliny, vystúpime k vyhlídkovej plošine. Z nej sa naskytá pohľad na jeden z najväčších geologických zlomov na svete, priekopovú prepadlinu oddeľujúcu severoamerickú a euroázijskú kontinentálnu dosku. Druhou zastávkou bude geologický areál, kde sa nachádza **Geysir**, ktorý dal meno všetkým gejzírom sveta. Hlavný Geysir dnes chŕli vodu už len výnimočne. V súčasnosti vodu vystrekuje len gejzír **Strokkur** a to v pravidelných cca 7 minútových intervaloch. Vodný prúd takmer 100 stupňov horúcej vody strieka do výšky 30 m. Ostatné gejzíry v oblasti sú už len jazierkami. Treťou zastávkou bude veľkolepý a mohutný **vodopád Gullfoss** (Zlatý vodopád) na rieke **Hvítá**. Padá v dvoch kaskádach do dva kilometre dlhého kaňonu vrezaného medzi čadičovými stenami. Na pravom brehu k nemu vedie viacero chodníčkov s úchvatnými výhľadmi na masu valiacej sa vody (v zime aj ľadu).





Osviežujúcim momentom dňa bude návšteva naturálnych termálnych kúpeľov **Secret Lagoon**, kde sa aj okúpeme a na vlastnej koži precítime horúce pramene v ľadovcovej krajine.


Z Tajnej lagúny sa presunieme k najjužnejšiemu sídlu Islandu, k mestu Vík, kde neďaleko v útulnom penzióne prespíme nasledujúce tri noci. V malebnej, takmer neobývanej, okolitej krajine bez svetelného smogu máme najlepšie podmienky na pozorovanie polárnej žiary.



**2.DEŇ:** Oblasť okolo Víku je preslávená čiernymi piesočnými plážami, útesmi a búrlivým morom s množstvom morských vtákov. Pozrieme sa na najznámejšiu čiernu pláž **Reynisfjara**, odkiaľ vidieť skaliská **Reynisdrangar** čnejúce z mora ako ostré zubiská a kde útes tvoria vysoké mohutné bazaltové stĺpy.



Úchvatný je výbežok pevniny **Dyrhólaey** – úzka skalná stena s obrovským vnútorným oblúkom. Najkrajší výhľad na ňu sa ponúka z trávnatého pahorku s **majákom**, odkiaľ sa pokocháme výhľadmi na more, na hory a sopky, na údolia. Odtiaľ uvidíme aj kilometre sa tiahnucu čiernu pláž s bielym lemovaním morských vĺn. V blízkosti si pozrieme ďalšie útvary ako skalný most nad morom a výbežky pevniny, kde divoký príboj naráža na nízke útesy. V týchto miestach hniezdi veľa vtipných vtákov - álk.





Navštívime vodopád **Skógarfoss**, ktorý dosahuje výšku 62 m, čím patrí k najmajestátnejším vodopádom v oblasti. Voda sa rúti z náhornej plošiny, kam vedie dlhé schodište. Na jeho konci je vyhliadková plošina s dohľadom až na Atlantik. Odtiaľ sa vyberieme na túru ľadovcovou dolinou k jedinečnému ľadovcovému splazu **Sólheimajökull**, súčasťou ľadovca Mýrdalsjökull.



Na záver dňa sa prejdeme po „mestskej“ pláži vo Víku, kde sa nikdy nikto nekúpe ale vytvára krásnu scenériu s príľahlým skalným bralom. Zaujímaví navštívia miestnu plaváreň s termálnymi prameňmi. Nocľah pri Víku.





**3.DEŇ:** Priblížime sa k najväčšiemu pevninskému ľadovcu v Európe – **Vatnajökull**. Mohutnosťou tohto bieleho obra sa budeme kochať pohľadom na **ľadovcový splaz Svínafellsjökull**, ktorý sa kľže dolinou priamo pod najvyšším vrchom Islandu **Hvannadalshnúkur** (2119 m). V **NP Skaftafell** si urobíme túru k ľadovcovému splazu **Skaftafellsjökull** a prejdeme sa k vodopádu **Svartifoss**, označovanému ako Čierny vodopád podľa 6-uholníkových čiernych čadičových stĺpov.



Osobitným zážitkom bude **Jökursárlón**, **lagúna ľadovcovej rieky**, posiatá ulomenými ľadovými kryhami z **ľadovcového splazu Breiðamerkurjökull**. Z brehu možno pozorovať plávajúce alebo na kryhe sa slniace tulene.

Od veľkolepého ľadového baletu na jazere prejdeme k moru na **Diamond beach**, ktorá tento príznačný názov dostala podľa obrúsených ľadových balvanov lesknúcich sa na slnku ako kúsky trblietavých diamantov. Na čiernu piesočnú pláž ich priniesla najkratšia islandská **rieka Jökulsár** dlhá jeden kilometer.








Na spiatocnej ceste sa zastavíme v mestečku **Kirkjubæjarklaustur** pomenovanom po už neexistujúcom benediktínskom kláštore založenom v roku 1186 írskymi mníchmi. Nachádza sa tu geologická atrakcia nazývaná **Kirkjugólf**, v preklade „**Kostolná podlaha**“, čo je pole vydláždené priečnymi rezmi šesťuholníkových čadičových dlaždíc. Nocľah Vík.

#### **4.DEŇ:**

Cestou do hlavného mesta navštívime vodopád **Seljalandfoss**, ktorý padá do plytkého jazierka a za jeho vodnou oponou vedie úzka cestička. Cestou planinami sa pristavíme pri múzeu venovanému sopke **Eyjafjallajökull**, ktorá v roku 2010 svojou ostatnou erupciou ochromila život v celej Európe.








Významným cieľom dňa bude **polostrov Reykjanes** a jeho špeciality. V mesačnej krajine polostrova s veľmi ojedinelým vegetačným krytom urobíme okruh jeho top lokalitami. Cesty vedú lávovými poľami a vy sa budete cítiť ako na inej planéte. Všade okolo sa rozliehajú čudné zvyšky z útrobov Zeme. Najznámejšou atrakciou je tu jednoznačne **Modrá lagúna**, ktorá patrí medzi divy našej planéty. Do svojich horúcich vôd a bieleho bahna uprostred lávových balvanov ročne priťahuje tisíce návštevníkov. Prejdeme sa zákutiami lávových polí obrastených machom s modro-bielou vodnou hladinou v zníženinách. Navštívime areál samotných kúpeľov s vyhlídkami na prírodné belasé bazény a stúpajúcu paru. V obchodíku je možné si zakúpiť rôznorodé výrobky z liečivých prameňov aj okolitej čiernej lávy.

Prejazd okolo sopky **Fagradalsfjall** – aktuálne najväčšej atrakcie chrliacej lávy. Symbolicky sa prejdeme po moste, kde sa stretávajú dve litosferické dosky. Chvíľu pobudneme na severoamerickej doske a vrátime sa na euroázijskú dosku.

Uprostred lávových blokov, sopečného prachu a kamenia sa nachádza zaujímavá geotermálna oblasť s horúcimi prameňmi **Krýsuvík**, zo zeme tu syčí síra a vyviera horúca voda. Prejdeme sa tam náučným chodníkom. Neďaleko sa rozprestiera aj **jazero Kleifarvatn**, dlhé 5 kilometrov. Ubytovanie v hlavnom meste krajiny. Možnosť prechádzky po večernom Reykjavíku a objavovanie obľúbených pivných barov Islandčanov.







### **5.DEŇ:**

Celú exkurziu zakončíme v hlavnom meste **Reykjavík**, jednom z najmenších hlavných miest na svete. V porovnaní s ostatnými sídlami na Islande je to však hotové veľkomesto. Zoznámime sa s jeho najpútavejšími časťami a prvkami, ktoré ho robia príťažlivým – dominanta mesta katedrála **Hallgrímskirkja**, radnica mesta **Raðhúsið** s najväčšou maketou Islandu, jazero **Tjörn** v centre mesta, plastika vikingskej lode **Sólfar** na nábreží, vršok **Arnaþóll** so sochou prvého reykjavického osadníka s neďalekým vládnym palácom **Stjórnarráðshúsið**, moderná budova filharmónie v prístave, sídlo parlamentu **Alþingishúsið** a najobľúbenejšie miesta obyvateľov - okolie **Lækjatorgu**, pešia zóna **Austurstræti** a hlavná obchodná tepna **Laugavegur** s množstvom obchodíkov a kaviarní. Návštevu Reykjavíku doslova završíme na vrchu **Öskjuhlíð** s panoramatickým výhľadom na mesto a okolie. Cestou na letisko nás ešte čaká návšteva trolieho mestečka na predmestí Reykjavíku. Večerným letom návrat na Slovensko.



Text/Foto: Tolmáči&Tolmáči



### **PODMIENKY ÚČASTI**

Podmienky krajiny: Podľa súčasne platných nariadení islandskej vlády je vstup do krajiny bez ďalších obmedzení umožnený len **osobám s úplnou a platnou vakcináciou** (min. 14 dní po druhej dávke alebo po jednodávčkovej vakcíne). Pred vstupom do lietadla a pri vstupe do krajiny je nevyhnutné sa preukázať dokladom o vakcinácii. V súčasnosti je žiadaný aj PCR/ ATG test s negatívnym výsledkom nie starším ako 72 hodín. Pred odletom je potrebné vyplniť aj pre-registration form.

Podmienky organizátora: Vyplnenie registračného formulára do 30.11.2021, ktorým sa záväzne prihlasujete na exkurziu DIAMANTOVÝ ISLAND 2022.

### **FORMULÁR NA PRIHLÁSENIE: [TU](#)**

Po zaregistrovaní sa, dostanete mailom potvrdenie o vašom zaradení do exkurzie a pokyny k platbám. Po zakúpení letenky je možná zmena pasažiera len za poplatok. Študenti po absolvovaní exkurzie a splnení zadaní získajú kredity.  
Počet účastníkov: max. 18 osôb

### **CENA: 770 EUR/ OSOBA**

Cena zahŕňa: letenka so všetkými poplatkami, 4x ubytovanie s raňajkami na Islande, doprava po Islande, vstupy a aktivity zaradené v programe (mimo vstupov do termálnych kúpeľov), doprava na/z letisko Viedeň/Budapešť

Cena nezahŕňa: cestovné poistenie, ostané stravovanie, vstupy do termálnych kúpeľov, PCR/ATG testovanie

### **Kontakt na organizátora a odborného garanta:**

**prof. RNDr. Ladislav Tolmáči, PhD.**

**e-mail:** rg.exkurzia@gmail.com

**mobil:** +421 905 211 017



**Informácie o všetkých exkurziách a expedíciach nájdete na:**

**WEB:** [www.regionalnageografia.sk](http://www.regionalnageografia.sk)

**FB:** Geografické exkurzie a expedície Regionálky

**Instagram:** GeografickeExkurzie&Expedicie

